



Mairie d'Avon-lès-Roches
Place de la Mairie
37220 AVON-LES-ROCHES
Tél. 02 47 58 54 07

Agence départementale du tourisme
30 rue de la Préfecture - BP 91808
37018 TOURS CEDEX 1
Tél. 02 47 31 47 48
www.touraineloirevalley.com

En cas de problème
de cheminement sur le circuit,
signalez-le nous à rando@cg37.fr



photo © 2012/ Pays du Chionnais - Impression et réalisation : Imprimerie CG 37, Impression et réalisation : Imprimerie CG 37, Édition Juin 2013, Extrait du Scan 25 ©IGN Paris - scan 25 - 2005 - Autorisation reproduction N°2006/CDC/0486 - N°607



Label Balade en Touraine

Le Conseil général d'Indre-et-Loire et le Comité de randonnée pédestre vous proposent de découvrir une gamme de sentiers labellisés spécialement sélectionnés sur les critères suivants : richesse architecturale et paysagère, accessibilité au plus grand nombre et en particulier aux familles, balisage soigné, offre de services (hébergement, restauration) à proximité.






Code du randonneur

Aime et respecte la nature.
Écoute-la, ne la souille pas, ne la détruis pas.
Reste sur le sentier et sois discret.
Ne piétine ni cultures, ni sous-bois.
Ne fume pas en forêt, n'y allume aucun feu.
N'effraie pas les animaux.
Ne néglige pas les contacts humains.
Respecte et connais ce monde rural qui t'accueille.



Repérez-vous dans le sentier

BALISAGE / Jaune

-  Continuité du sentier
-  Changement de direction
-  Mauvaise direction



Tous commerces

Hébergements
Camping à la ferme
Gîtes
Chambres d'hôtes

Café restaurant
de la Roche Avonnaise

Office de tourisme
du Bouchardais
Le kiosque,
18 place Bouchard
37220 l'Île Bouchard
Tel : 02 47 58 67 75

Office de Tourisme
du Pays de Chinon
Place Hofheim
37500 Chinon
Tél : 02 47 93 17 45



Touraine
Loire Valley
ICI, VIVRE EST UN ART

Lavoirs et Collégiale des Roches Tranchelion



3 h 45

Circuit: 13 km

Coordonnées GPS :
N 47°15637
E 0°44874 



Célèbre pour ses neuf lavoirs bordés de misseaux, ce village présente bien d'autres attraits à découvrir le long de ses sentiers...

- 1 C'est **Place de la Mairie**, point de départ de la randonnée, que tous les marcheurs se donnent rendez-vous. Après être passé devant l'église construite en 1120 (où vous pourrez encore voir une inscription gothique relative à la mort de Charles le Téméraire, gravée à gauche du narthex), vous continuez votre chemin en tournant à droite sur la route... tout en suivant le balisage en jaune.
- 2 Arrivé au **cimetière**, tournez à gauche devant le mur (où est élevé un monument réalisé par LEGRAIN et BURY à la mémoire des soldats belges morts à la guerre de 14-18). À l'intérieur, se dresse un calvaire avec son crucifix du XVI^e siècle.
- 3 Prenez ensuite à droite, en direction des **Roches Tranchelion** et suivez le petit chemin de terre. Là, vous avez tout loisir de regarder les beaux points de vue sur la vallée de la Manse. Continuez jusqu'au **lavoir des Roches** et faites une pause sur l'aire de pique-nique prévue à cet effet.
- 4 Suivez le sentier balisé qui passe au pied de la Collégiale des Roches Tranchelion, rare exemple d'architecture religieuse de la Renaissance tourangelle. S'il ne reste que quelques vestiges de la forteresse, les ruines de la Collégiale sont encore très belles. Continuez le chemin de la **Rue Chaude** (nom donné à ce sentier en raison de son ensoleillement). À sa gauche, vous remarquez deux maisons troglodytiques autrefois habitées. Vous traversez, enfin, une belle forêt d'arbres divers (sapins, chênes,...).
- 5 Descendez vers le hameau **des Sévaudières** et observez, sur les côtés du sentier, les champs, les cultures et les bosquets. Arrivé au hameau, vous pouvez apprécier ce coin typiquement tourangeau, rustique et authentique, délicieusement fleuri. Si vous vous dirigez sur la gauche, vous verrez un lavoir original "à trois pans" en ardoise, alimenté par une petite source.

À voir, à découvrir

- **Panzoult** : Découvrez la cave communale créée par les vignerons de Panzoult, lieu souterrain unique, mystérieux entièrement sculpté afin de vous recevoir dans le pur esprit Rabelaisien.



- 6 Remontez ensuite vers les **Landes du Ruchard** (où, avec la brande récoltée sur les landes, on fabrique des balais, des clôtures, de petites huttes, des obstacles de courses de chevaux,...). Admirez le point de vue dégagé et panoramique que vous avez à la hauteur des landes. Passez le long de la nouvelle ferme solaire et découvrez près de 30 hectares de panneaux photovoltaïques du haut d'un belvédère avant de poursuivre votre marche le long des champs et des sous-bois.
- 7 Redescendez vers la **Touche Hulín**, hameau fleuri et bordé de lavande en fleur, au début de l'été. Avant ce hameau, un panneau, indique qu'il est possible de couper le trajet et de revenir plus rapidement vers Avon-les-Roches.
- 8 Si vous poursuivez la randonnée de 13 kilomètres, vous traversez la départementale. En arrivant au hameau du **Puy Chauvea**, vous allez voir, de nouveau, un joli lavoir situé en contrebas. Le bois est ensuite à l'honneur puisque vous pouvez continuer votre randonnée au cœur d'un paysage varié, tel que des sentiers bordés de sous-bois, de champs de céréales et d'une peupleraie. Descendez vers la **Jouardiére** ; arrêtez-vous devant le magnifique panorama, sur le village et la région, qui s'offre sous vos yeux. Avancez enfin vers Jautrou qui abrite un ancien lavoir... qui mérite le détour.
- 9 En redescendant vers le bourg, vous apercevrez les vignes du célèbre vin de Chinon, car Avon-les-Roches est implanté dans l'aire d'appellation **Chinon AOC**. Arrivé au centre du village, c'est la fin du parcours ! Passez devant le stade et le lavoir (rue de la Poste) et dirigez-vous, tout simplement, vers l'église, puis la Mairie.



- **Crissay-sur-Manse** : Classé parmi les plus beaux villages de France et situé à 3 kilomètres environ d'Avon-les-Roches, Crissay-sur-Manse mérite vraiment le détour. Tout n'est que charme et harmonie dans ce village "en miniature" que l'on dirait sorti tout droit "d'un conte de fées". Les maisons, toutes fleuries, forment un ensemble pittoresque et ravissant.